



PROIECT DE HOTĂRÂRE

privind actualizarea inventarului bunurilor care aparțin domeniului privat al comunei Giuvărăști, județul Olt

PRIMARUL COMUNEI GIUVĂRĂȘTI

Având în vedere:

- Raportul Comisiei de inventariere nr.2603/26.06.2026;
 - Declarația nr.2604/26.06.2026 a secretarului general al comunei;
 - HCL nr.15/12.08.2016 privind însușirea Inventarului bunurilor care aparțin domeniului privat al comunei Giuvărăști, modificată și completată prin HCL nr.36/23.08.2021, HCL nr.45/22.10.2021, HCL nr.27/15.04.2022, HCL nr.19/29.03.2023, HCL nr.34/17.05.2023, HCL nr.59/02.09.2025 și HCL nr.76/03.12.2025;
 - art.5 și art.7 din Hotărârea Guvernului nr.392/14.05.2020 privind aprobarea Normelor tehnice pentru întocmirea inventarului bunurilor care alcătuiesc domeniul public și privat al comunelor, al orașelor, al municipiilor și al județelor;
 - Dispoziția Primarului Comunei Giuvărăști nr. 36/20.03.2023 privind constituirea comisiei speciale pentru actualizarea inventarului bunurilor care alcătuiesc domeniul privat al comunei;
- În baza dispozițiilor art. 87, alin.(5), art.129, alin.(1), alin. (2) lit. c), art. 289 alin.(1)-(3), art.354 și art. 357 din Ordonanța de Urgență a Guvernului nr.57/2019 privind Codul Administrativ, cu modificările și completările ulterioare;
- În temeiul art. 136, alin. (1), art.139, alin. (1) și (3) lit. g), art. 196, alin. (1) lit. a), art. 197, alin. (4) și art. 198 din Ordonanța de Urgență a Guvernului nr.57/2019 privind Codul Administrativ, cu modificările și completările ulterioare;

PROPUNE

Art.1. Se aprobă actualizează inventarului bunurilor care aparțin domeniului privat al comunei Giuvărăști, conform Anexei, care face parte integrantă din prezenta hotărâre.

Art.2. Cu ducerea la îndeplinire a prevederilor prezentei hotărâri se împuternicesc compartimentele Fond funciar, cadastru și urbanism și Contabilitate, achiziții publice, impozite-taxe și comisia specială constituită în baza Dispoziției Primarului nr.36/20.03.2023.

Art.3. Prezenta se comunică prin grija secretarului general al comunei tuturor persoanelor și instituțiilor interesate și se aduce la cunoștința publicului în conformitate cu prevederile art.197 din Ordonanța de Urgență a Guvernului nr.57/2019 privind Codul administrativ, cu modificările și completările ulterioare.

I
PA

AVIZAT,



REFERAT DE APROBARE

la proiectul de hotărâre privind actualizarea inventarului bunurilor care aparțin domeniului privat al comunei Giuvărăști, județul Olt

Conform prevederilor art. 357, alin. (1) din Ordonanța de Urgență a Guvernului nr. 57/2019, privind Codul administrativ, cu modificările și completările ulterioare, "inventarul bunurilor care alcătuiesc domeniul privat al unității administrativ - teritoriale se întocmește și se actualizează de către o comisie special constituită, condusă de autoritatea executivă ori de o altă persoană împuternicită să exercite atribuțiile respective, după caz", iar conform prevederilor art. 357, alin. (2) și alin.(3) din aceeași ordonanță de urgență, comisia prevăzută la alin. (1) se constituie prin dispoziția autorității executive a fiecărei unități administrativ - teritoriale și are obligația de a actualiza inventarul bunurilor care alcătuiesc domeniul privat al unității administrativ - teritoriale în termen de cel mult 90 de zile de la modificarea regimului juridic al bunurilor respective.

Potrivit prevederilor art. 357, alin. (4), din aceeași ordonanță de urgență, "Inventarul prevăzut la alin.(1) se aprobă prin hotărâre a autorității deliberative a fiecărei unități administrativ - teritoriale."

Comisia specială privind întocmirea și actualizarea inventarului bunurilor aparținând domeniului public și privat al comunei Giuvărăști, s-a constituit conform prevederilor Dispoziției Primarului nr.36/20.03.2023. Comisia specială astfel constituită, a identificat și a inventariat unele bunuri, care au fost declarate ca bunuri aparținând domeniului privat de interes local al comunei, în urma HCL nr.76/03.12.2025 și a Actului de Dezmembrare nr.1041/26.06.2026 autentificat de BNP Radu Marian.

Având în vedere prevederile art. 357 - Inventarierea bunurilor imobile din domeniul privat al unităților administrativ - teritoriale, din Ordonanța de Urgență a Guvernului nr. 57/2019, privind Codul administrativ, cu modificările și completările ulterioare, consider utilă promovarea prezentului proiect de hotărâre.

Ca urmare a celor menționate mai sus și în temeiul prevederilor art. 136, alin. (1) din Ordonanța de Urgență a Guvernului nr. 57/2019, privind Codul administrativ, cu modificările și completările ulterioare, propun prezentul proiect de hotărâre cu privire la aprobarea inventarului bunurilor care alcătuiesc domeniul privat al comunei Giuvărăști, județul Olt.





RAPORT DE SPECIALITATE
la proiectul de hotărâre privind actualizarea inventarului bunurilor care aparțin
domeniului privat al comunei Giuvărăști, județul Olt

Potrivit prevederilor art. 357 alin. (1) - (3) din OUG nr. 57/2019 inventarul bunurilor care alcătuiesc domeniul privat al unității administrativ teritoriale se întocmește și se actualizează de către o comisie special constituită, condusă de autoritatea executivă. Comisia se constituie prin dispoziția fiecărei autorități executive a unității administrative-teritoriale. Comisia are obligația de a actualiza inventarul bunurilor care alcătuiesc domeniul privat al unității administrativ-teritoriale în termen de cel mult 90 de zile de la modificarea regimului juridic al bunurilor respective. Inventarul se aprobă prin hotărâre a autorității deliberative a fiecărei unități administrativ-teritoriale.

Potrivit art. 2 alin. (1) din Normele tehnice, aprobate prin Hotărârea Guvernului nr. 392/2020, inventarierea reprezintă o operațiune de identificare a bunurilor care aparțin domeniului public și privat al unităților administrativ-teritoriale. În conformitate cu prevederile alin.(2) al art.2, inventarul bunurilor care constituie domeniul public și, respectiv, domeniul privat al comunelor, al orașelor, al municipiilor și al județelor se realizează conform prevederilor art. 289 și 357 din O.U.G. nr. 57/2019.


Comisia de inventariere constituită a procedat la inventarierea bunurilor care aparțin domeniului privat al comunei ținând cont de :

- Raportul de evaluare nr.67/27.11.2024 întocmit de SC Wagner Construct Invest SRL înregistrat la Primăria Giuvărăști sub nr. 5778/28.11.2024;
- HCL nr.28/15.06.2026 privind aprobarea dezmembrării unui imobil aflat în domeniul privat al comunei
- Actul de dezlipire nr.1041/26.06.2026 încheiat de BNP Radu Marian;

Rezultatele inventarierii au fost consemnate în Procesul-verbal de inventariere nr.2603/26.06.2026.

Având în vedere că proiectul de hotărâre cu privire la aprobarea inventarului centralizat și actualizat al bunurilor care aparțin domeniului privat al comunei Giuvărăști, județul Olt, a fost întocmit cu respectarea prevederilor legale în vigoare, propunem aprobarea acestuia în forma în care a fost prezentat.

Secretar general al comunei,
GIULEA MARIUS-GEORGE





DECLARAȚIE PE PROPRIA RĂSPUNDERE

cu privire la proiectul de hotărâre privind actualizarea inventarului bunurilor care aparțin domeniului privat al comunei Giuvărăști, județul Olt

Subsemnatul Giulea Marius-George, secretar general al Comunei Giuvărăști, în conformitate cu prevederile art. 289 alin.(7) din Ordonanța de Urgență a Guvernului nr. 57/2019 privind Codul administrativ, cu privire la imobilele înscrise în anexa parte integrantă a proiectului de hotărâre privind actualizarea, completarea și atestarea inventarului bunurilor care aparțin domeniului privat al comunei Giuvărăști, județul Olt,


DECLAR PE PROPRIA RĂSPUNDERE URMĂTOARELE :

1) Bunurile în cauză prevăzute în Anexa parte integrantă a proiectului de hotărâre privind actualizarea inventarului bunurilor care aparțin domeniului privat al comunei Giuvărăști, județul Olt, de la nr. 1 la nr. 176, atestate prin H.C.L. nr. 15/12.08.2016, cu modificările și completările ulterioare, cât și cele propuse atestării prin prezentul proiect de hotărâre, nu fac obiectul unor litigii cu privire la apartenența acestora la domeniul privat al comunei, la data prezentei declarații.

2) Bunurile în cauză prevăzute în Anexa parte integrantă a proiectului de hotărâre privind actualizarea, completarea și atestarea inventarului bunurilor care aparțin domeniului privat al comunei Giuvărăști, județul Olt, de la nr. 1 la nr. 176, atestate prin H.C.L. nr. 15/12.08.2016, cu modificările și completările ulterioare, cât și cele propuse atestării prin prezentul proiect de hotărâre, nu fac obiectul unor cereri de reconstituire a dreptului de proprietate privată sau de restituire depuse în temeiul actelor normative care reglementează regimul juridic al imobilelor preluate în mod abuziv de statul român în perioada 6 martie 1945 – 22 decembrie 1989, conform reglementărilor cuprinse în Legea nr. 112/1995 și în Legea nr. 10/2001.

Prin prezenta declarație îmi asum răspunderea cu privire la cele precizate mai sus, conform cerințelor prevăzute în art.289 din Ordonanța de Urgență a Guvernului nr. 57/2019 privind Codul administrativ.

Secretar general al comunei,
Giulea Marius-George



ROMÂNIA
JUDEȚUL OLT
PRIMĂRIA COMUNEI GIUVĂRĂȘTI

SECȚIUNEA I						
Bunuri imobile						
Nr. crt.	Codul de clasificare ¹	Denumirea bunului ²	Elementele de identificare ³	Anul dobândirii și/sau al dării în folosință	Valoarea de inventar ⁴ (lei)	Situația juridică actuală ⁵
	1	2	3	4	5	6
1	1.2.1.	GRAJD TAURINE NR.1	Com. Giuvărăști DC 123 Nr. cadastral 50864-C1 T20/2, P102/5/1 Suprafață teren=15.302 mp SC= 784, SD= 784 Vecinități: N - DC 123 S - domeniul privat al comunei E - domeniul privat al comunei V - domeniul privat al comunei Construcție cărămidă, regim P	1974	Valoare clădire 145.549	Domeniul privat al comunei conform HCL nr. 4/30.01.2012
2	1.2.1.	GRAJD TAURINE NR.2	Com. Giuvărăști DC 123 Nr. cadastral 50864-C2 T20/2, P102/5/1 Suprafață teren=15.302 SC= 776, SD=776 Vecinități: N - DC 123 S - domeniul privat al comunei E - domeniul privat al comunei V - domeniul privat al comunei Construcție cărămidă, regim P	1974	Valoare clădire 202.533	Domeniul privat al comunei conform HCL nr. 4/30.01.2012
3	1.2.1.	GRAJD TAURINE NR.4	Com. Giuvărăști DC 123 Nr. cadastral 50864-C4 T20/2, P102/5/1 Suprafață teren= 15.302 SC= 701, SD= 701 Vecinități: N - DC 123 S - domeniul privat al comunei E - domeniul privat al comunei V - domeniul privat al comunei Construcție cărămidă, regim P	1988	Valoare clădire 257.481	Domeniul privat al comunei conform HCL nr. 4/30.01.2012

ROMÂNIA
JUDEȚUL OLT
PRIMĂRIA COMUNEI GIUVĂRĂȘTI

4	1.2.1.	MAGAZIE CEREALE	Com. Giuvărăști DC 123 Nr. cadastral 54975 T20/1, 20/2, P102/3 Suprafața teren= 1.812 mp SC= 553, SD= 553 Vecinități: N - DC 123 S - domeniul privat al comunei E - domeniul privat al comunei V - domeniul privat al comunei In incinta fermei zootehnice CAP Construcție cărămidă, acoperiș azbociment	1965	Valoare clădire 123.502	Domeniul privat al comunei conform HCL nr. 4/30.01.2012
5		TEREN INTRAVILAN CURȚI CONSTRUCȚII ȘI ARABIL	Suprafață teren= 11.695 mp Nr. cadastral 54973 T20/2, P102/1 Vecinități: N - domeniul privat al comunei S - domeniul privat al comunei E - domeniul privat al comunei V - domeniul privat al comunei, proprietate privată		Valoare teren 138.544	Domeniul privat al comunei conform HCL nr. 4/30.01.2012
6		TEREN INTRAVILAN CURȚI CONSTRUCȚII	Suprafață teren= 531 mp Nr. cadastral 54974 T20/1, 20/2, P102/2 Vecinități: N - Str. Hotarului S - domeniul privat al comunei E - domeniul privat al comunei V - domeniul privat al comunei		Valoare teren 8.496	Domeniul privat al comunei conform HCL nr. 4/30.01.2012
7	1.5.2.	GOGOȘERIE	Com. Giuvărăști Str. Culturii nr.4 Nr. cadastral 53979 SC= 116, SD= 116 Vecinități: N - strada Culturii S - domeniul privat al comunei E - domeniul privat al comunei V - domeniul privat al comunei Construcție cărămidă, acoperiș țigăș	1989	Valoare clădire 156.598	Domeniul privat al comunei conform HCL nr. 4/30.01.2012 HCL nr. 15/12.08.2016 și HCL nr. 45/22.10.2021
8	1.8.9	CASTEL DE APĂ	Suprafață teren= 15.302 SC= 45, SD= 45 Nr. cadastral 50866 Vecinități: N - DC 123 S - domeniul privat al comunei E - domeniul privat al comunei	1970	Valoare clădire 52.314	Domeniul privat al comunei conform HCL nr. 4/30.01.2012

ROMÂNIA
JUDEȚUL OLT
PRIMĂRIA COMUNEI GIUVĂRĂȘTI

			V - domeniul privat al comunei Construcție cărămidă, regim P Com. Giuvărăști DC 123 Suprafață totală = 72.519 Vecinatati: N- DC 123 E - proprietate privată S - proprietate privată V- proprietate privată, D387/1 Asfeti: Suprafață teren= 27.555 mp Nr. cadastral 50867 T20/2, P102/3/1/1 Vecinătăți: N - DC 123 S - domeniul privat al comunei, Cotelin Ion E - domeniul privat al comunei V - domeniul privat al comunei				Domeniul privat al comunei conform HCL nr. 4/30.01.2012
9	TEREN INTRAVILAN FERMA ZOOTEHNICĂ		Suprafață teren= 4916 mp Nr. cadastral 50888 T20/2, P102/3/1/2 Vecinătăți: N - domeniul privat al comunei S - domeniul privat al comunei E - proprietate privată V - domeniul privat al comunei			Valoare teren 440.880	Domeniul privat al comunei conform HCL nr. 4/30.01.2012
10	TEREN INTRAVILAN CURȚI CONSTRUCȚII		Suprafață teren= 15.302 mp Nr. cadastral 50864 T20/2, P102/5/1 Vecinătăți: N - domeniul privat al comunei S - proprietate privată E - proprietate privată V - domeniul privat al comunei			Valoare teren 78.656	Domeniul privat al comunei conform HCL nr. 4/30.01.2012
11	TEREN INTRAVILAN CURȚI CONSTRUCȚII		Suprafață teren= 4.332 mp Nr. cadastral 50887 T20/2, P102/5/2 Vecinătăți: N - domeniul privat al comunei S - proprietate privată E - proprietate privată V - domeniul privat al comunei			Valoare teren 244.832	Domeniul privat al comunei conform HCL nr. 4/30.01.2012
12	TEREN INTRAVILAN CURȚI CONSTRUCȚII		Suprafață teren= 681 mp			Valoare teren 69.312	Domeniul privat al comunei conform HCL nr. 4/30.01.2012
13	TEREN INTRAVILAN CURȚI					Valoare teren	Domeniul privat al comunei

ROMÂNIA
JUDEȚUL OLT
PRIMĂRIA COMUNEI GIUVĂRĂȘTI

	CONSTRUCȚII	Nr. cadastral 50886 T20/2, P102/5/3 Vecinătăți: N – domeniul privat al comunei S – domeniul privat al comunei E – domeniul privat al comunei V – Naidin Rodica, domeniul privat al comunei, proprietate privată		10.896	conform HCL nr. 4/30.01.2012
14	TEREN INTRAVILAN CURȚI CONSTRUCȚII	Suprafață teren= 3.553 mp Nr. cadastral 50885 T20/2, P102/5/4 Vecinătăți: N – domeniul privat al comunei S – proprietate privată E – domeniul privat al comunei V – domeniul privat al comunei,		Valoare teren 56.848	Domeniul privat al comunei conform HCL nr. 4/30.01.2012
15	CALE DE ACCES (în incinta fostului CAP)	Suprafață teren= 2.634 mp Nr. cadastral 50869 T20/2, P102/2 Vecinătăți: N – DC 123 S – proprietate privată E – domeniul privat al comunei V – domeniul privat al comunei, Cale de acces din beton	1970	Valoare teren 42.144	Domeniul privat al comunei conform HCL nr. 4/30.01.2012
16	TEREN INTRAVILAN CURȚI CONSTRUCȚII	Suprafață teren= 12.966 mp Nr. cadastral 50866 T20/2, P102/7 Vecinătăți: N – domeniul privat al comunei, S – proprietate privată E – domeniul privat al comunei V – domeniul privat al comunei, proprietate privată		Valoare teren 207.456	Domeniul privat al comunei conform HCL nr. 4/30.01.2012
17	TEREN INTRAVILAN CURȚI CONSTRUCȚII	Strada Culturii, nr.2 Suprafață teren =116 mp Nr. cadastral 53981 Vecinătăți: N – strada Culturii S - domeniul public al comunei E – domeniul privat al comunei V – DJ-642 Act dezmembrare nr.1871/06.05.2021		Valoare teren 4.640	Domeniul privat al comunei conform HCL nr. 4/30.01.2012
18	TEREN INTRAVILAN CURȚI CONSTRUCȚII	Strada Culturii, nr.3 Suprafață teren =188 mp Nr. cadastral 53980		Valoare teren 7.520	Domeniul privat al comunei conform HCL nr. 4/30.01.2012

ROMÂNIA
JUDEȚUL OLT
PRIMĂRIA COMUNEI GIUVĂRĂȘTI

19	TEREN INTRAVILAN CURȚI CONSTRUCȚII	Vecinătăți: N – strada Culturii S - domeniul public al comunei E - domeniul privat al comunei V - domeniul privat al comunei Act. dezmembre nr.1871/06.05.2021 Strada Culturii, nr.4 Suprafață teren =276 mp Nr. cadastral 53979 Vecinătăți: N - strada Culturii S - domeniul public al comunei E – proprietate privată V - domeniul privat al comunei Act dezmembre nr.1871/06.05.2021	2003	Valoare teren 11.040	Domeniul privat al comunei conform HCL nr. 4/30.01.2012
	TEREN EXTRAVILAN CURȚI CONSTRUCȚII	Suprafață totală = 40.927 mp Astfel:	2003	Valoare totală 122.781	Domeniul privat al comunei conform HCL nr. 15/12.08.2016
20	TEREN EXTRAVILAN CURȚI CONSTRUCȚII	Suprafață teren= 22.359 mp Nr. cadastral 712 CN Vecinătăți: N – Parohia Giuvărăști E,S,V – proprietate privată, DE 397/2	2003	Valoare teren 67.077	Domeniul privat al comunei conform HCL nr. 4/30.01.2012
21	TEREN EXTRAVILAN CURȚI CONSTRUCȚII	Suprafață teren= 18.568 mp Nr. cadastral 52990 T - , P1 Drept. de administrare ANIF	2003	Valoare teren 55.704	HG nr. 1705/2006
22	DISPENSAR MEDICAL	Com. Giuvărăști Str. Principală, nr. 103 Nr. cadastral 54001-C1 Suprafață teren = 282 mp SC= 120 Vecinătăți: N – domeniul public al comunei S - domeniul privat al comunei E - domeniul public al comunei V – DJ 642 Construcție cărămidă, regim P+M	1950	Valoare clădire 555.622	Domeniul privat al comunei conform HCL nr. 4/30.01.2012
23	TEREN ÎN INCINTA DISPENSAR MEDICAL	Com. Giuvărăști Str. Principală, nr. 103 Nr. cadastral 54079 Suprafață teren= 269 mp Vecinătăți: N – domeniul privat al comunei S – proprietate privată E - domeniul privat al comunei		Valoare teren 10.760	Domeniul privat al comunei conform HCL nr. 34/17.05.2023

ROMÂNIA
JUDEȚUL OLT
PRIMĂRIA COMUNEI GIUVĂRĂȘTI

		V – DJ 642	2003	Valoare totală 241.602	Domeniul privat al comunei conform HCL nr. 4/30.01.2012
	TEREN ARABIL EXTRAVILAN	Suprafață totală = 80.534 mp Astfel:			
24	TEREN ARABIL EXTRAVILAN	Suprafață teren= 3.000 mp Nr. cadastral 1055 T26, P52/1 Vecinități: N – proprietate privată S – DE 404/1 (domeniul privat al comunei) E – proprietate privată V – proprietate privată	2003	Valoare teren 9.000	Domeniul privat al comunei conform HCL nr. 4/30.01.2012
25	TEREN ARABIL EXTRAVILAN	Suprafață teren= 791 mp Nr. cadastral 50837 T20/2, P81/1 Vecinități: N – domeniul privat al comunei S – proprietate privată E – proprietate privată V – domeniul privat al comunei În incinta fostei ferme zootehnice	2003	Valoare teren 2.373	Domeniul privat al comunei conform HCL nr. 4/30.01.2012
26	TEREN ARABIL EXTRAVILAN	Suprafață teren= 10.024 mp Nr. cadastral 50737 T20/2, P88 Vecinități: N – domeniul privat al comunei S – proprietate privată E – proprietate privată V – de la domeniul privat al comunei la proprietate privată La sud de fosta fermă zootehnică	2003	Valoare teren 30.072	Domeniul privat al comunei conform HCL nr. 4/30.01.2012
27	TEREN ARABIL EXTRAVILAN	Suprafață teren= 1.000 mp Nr. cadastral 50743 T20/2, P98/1 Vecinități: N – proprietate privată S – David Voicu E – domeniul privat al comunei V – domeniul privat al comunei La sud de fosta fermă zootehnică	2003	Valoare teren 3.000	Domeniul privat al comunei conform HCL nr. 4/30.01.2012
28	TEREN ARABIL EXTRAVILAN	Suprafață teren= 5.235 mp Nr. cadastral 50746 T20/2, P96/1 Vecinități: N – proprietate privată	2003	Valoare teren 15.705	Domeniul privat al comunei conform HCL nr. 4/30.01.2012

ROMÂNIA
JUDEȚUL OLT
PRIMĂRIA COMUNEI GIUVĂRĂȘTI

29	TEREN ARABIL EXTRAVILAN	S – proprietate privată E – proprietate privată V – DE (domeniul privat al comunei) Suprafață teren= 4.809 mp Nr. cadastral 53168 T7/3, P1/1 Vecinătăți: N – DE 98 (domeniul privat al comunei) S – proprietate privată E – proprietate privată V – proprietate privată	2003	Valoare teren 14.427	Domeniul privat al comunei conform HCL nr. 4/30.01.2012	
30	TEREN ARABIL EXTRAVILAN	Suprafață teren= 4.660 mp Nr. cadastral 51884 T8/8, P103 Vecinătăți: N – Viridol Ștefan S – domeniul privat al comunei E – domeniul privat al comunei V – proprietate privată	2003	Valoare teren 13.980	Domeniul privat al comunei conform HCL nr. 4/30.01.2012	
31	TEREN ARABIL EXTRAVILAN	Suprafață teren= 8.186 mp Nr. cadastral 51721 T8/9, P143 Vecinătăți: N – DE 117/4 (domeniul privat al comunei) S – DE 362/2 (domeniul privat al comunei) E – DE 117/4 (domeniul privat al comunei) și DE 362/2 (domeniul privat al comunei) V – proprietate privată	2003	Valoare teren 24.558	Domeniul privat al comunei conform HCL nr. 4/30.01.2012	
32	TEREN ARABIL EXTRAVILAN	Suprafață teren=990 mp Nr. cadastral 52086 T8/5, P20 Vecinătăți: N – DE 117 (domeniul privat al comunei) S – DE 117/1 (domeniul privat al comunei) E – proprietate privată V – proprietate privată	2003	Valoare teren 2.970	Domeniul privat al comunei conform HCL nr. 4/30.01.2012	
33	TEREN ARABIL EXTRAVILAN	Suprafață teren=3.500 mp Nr. cadastral 51179 T8/4, P27/1 Vecinătăți: N – DE 117 (domeniul privat al comunei) S – proprietate privată	2003	Valoare teren 10.500	Domeniul privat al comunei conform HCL nr. 4/30.01.2012	

ROMÂNIA
JUDEȚUL OLT
PRIMĂRIA COMUNEI GIUVĂRĂȘTI

34	TEREN ARABIL EXTRAVILAN	E – DE 362/1 (domeniul privat al comunei) V – Dop Gheorghe Suprafață teren=1.200 mp Nr. cadastral 52271 T8/1, P127 Vecinități: N – DE 111 (domeniul privat al comunei) S – proprietate privată E – proprietate privată V – proprietate privată	2003	Valoare teren 3.600	Domeniul privat al comunei conform HCL nr. 4/30.01.2012	
35	TEREN ARABIL EXTRAVILAN	Suprafață teren=2.230 mp Nr. cadastral 2521 T28/1, P81/2 Vecinități: N – DE S – proprietate privată E – proprietate privată V – proprietate privată	2003	Valoare teren 6.690	Domeniul privat al comunei conform HCL nr. 4/30.01.2012	
36	TEREN ARABIL EXTRAVILAN	Suprafață teren=1.236 mp Nr. cadastral 2326 T28/2, P52/2 Vecinități: N – proprietate privată S – proprietate privată E – DE 404/1 V – proprietate privată	2003	Valoare teren 3.708	Domeniul privat al comunei conform HCL nr. 4/30.01.2012	
37	TEREN ARABIL EXTRAVILAN	Suprafață teren=1.993 mp Nr. cadastral 1248 T27/2, P1 Vecinități: N – proprietate privată S – proprietate privată E – DE 404/1 V – proprietate privată	2003	Valoare teren 5.979	Domeniul privat al comunei conform HCL nr. 4/30.01.2012	
38	TEREN ARABIL EXTRAVILAN	Suprafață teren=488 mp Nr. cadastral 1248 T27/2, P77/1 Vecinități: N – DE 404/1 S – proprietate privată E – proprietate privată V – proprietate privată	2003	Valoare teren 1.464	Domeniul privat al comunei conform HCL nr. 4/30.01.2012	

ROMÂNIA
JUDEȚUL OLT
PRIMĂRIA COMUNEI GIUVĂRĂȘTI

39	TEREN ARABIL EXTRAVILAN	Suprafață teren=3943 mp Nr. cadastral 1435 T25/2, P66 Vecinătăți: N – proprietate privată S – DE 414/3 E – proprietate privată V – proprietate privată	2003	Valoare teren 11.829	Domeniul privat al comunei conform HCL nr. 4/30.01.2012
40	TEREN ARABIL EXTRAVILAN	Suprafață teren=3100 mp Nr. cadastral 1656 T24/1, P33/2 Vecinătăți: N – proprietate privată S – DE 414/3 E – DE 414/3 V – domeniul privat al comunei	2003	Valoare teren 9.300	Domeniul privat al comunei conform HCL nr. 4/30.01.2012
41	TEREN ARABIL EXTRAVILAN	Suprafață teren=3100 mp Nr. cadastral 1690 T24/1, P64 Vecinătăți: N – proprietate privată S – DE 414/3 E – DE 414/3 V – DE 406/2	2003	Valoare teren 9.300	Domeniul privat al comunei conform HCL nr. 4/30.01.2012
42	TEREN ARABIL EXTRAVILAN	Suprafață teren=3120 mp Nr. cadastral 1786 T23, P48 Vecinătăți: N – proprietate privată S – DE 414/3 E – proprietate privată V – DE 414	2003	Valoare teren 9.360	Domeniul privat al comunei conform HCL nr. 4/30.01.2012
43	TEREN ARABIL EXTRAVILAN	Suprafață teren=3100 mp Nr. cadastral 1711 T24, P20/1 Vecinătăți: N – proprietate privată S – DE 414/3 E – domeniul privat al comunei V – domeniul privat al comunei	2003	Valoare teren 9.300	Domeniul privat al comunei conform HCL nr. 4/30.01.2012
44	TEREN ARABIL EXTRAVILAN	Suprafață teren=3100 mp Nr. cadastral 1734 T24, P42 Vecinătăți: N – proprietate privată S – DE 414/3 E – domeniul privat al comunei V – domeniul privat al comunei	2003	Valoare teren 9.300	Domeniul privat al comunei conform HCL nr. 4/30.01.2012

ROMÂNIA
JUDEȚUL OLT
PRIMĂRIA COMUNEI GIUVĂRĂȘTI

45	TEREN ARABIL EXTRAVILAN	Suprafață teren=3100 mp Nr. cadastral 1760 T23, P23/1 Vecinități: N – proprietate privată S – DE 414/3 E – domeniul privat al comunei V – domeniul privat al comunei	2003	Valoare teren 9.300	Domeniul privat al comunei conform HCL nr. 4/30.01.2012
46	TEREN ARABIL EXTRAVILAN	Suprafață teren=8629 mp Nr. cadastral 50883 T20/1, P13 Vecinități: N – DC 123 S – domeniul privat al comunei E – DE 20/1 V – proprietate privată	2003	Valoare teren 25.887	Domeniul privat al comunei conform HCL nr. 4/30.01.2012
	TEREN ARABIL INTRAVILAN	Suprafață totală = 15.189 mp Astfel:	2003	Valoare totală 265.210	Domeniul privat al comunei conform HCL nr. 4/30.01.2012
47	TEREN ARABIL INTRAVILAN	Suprafață teren= 877 mp Nr. cadastral 53863 T3, P85/1 Vecinități: N – S – domeniul public al comunei E – V –	2003	Valoare teren 14.032	Domeniul privat al comunei conform HCL nr. 4/30.01.2012
48	TEREN ARABIL INTRAVILAN	Suprafață teren= 5004 mp Nr. cadastral 50884 T20/1, P14 Vecinități: N – domeniul privat al comunei S – proprietate privată E – domeniul privat al comunei V – proprietate privată	2003	Valoare teren 80.064	Domeniul privat al comunei conform HCL nr. 4/30.01.2012
49	TEREN ARABIL INTRAVILAN	Strada Principală, nr. 1A Suprafață teren= 1620 mp Nr. cadastral 51284 T7/3, P23/1 Vecinități: N – DJ 543 S – proprietate privată E – DE 98 V – DJ 642	2003	Valoare teren 64.800	Domeniul privat al comunei conform HCL nr. 4/30.01.2012

ROMÂNIA
JUDEȚUL OLT
PRIMĂRIA COMUNEI GIUVĂRĂȘTI

50	TEREN ARABIL INTRAVILAN	Suprafață teren= 5438 mp Nr. cadastral 51940 T8/7, P54 Vecinătăți: N – DE 117/2 S – proprietate privată E – proprietate privată V – proprietate privată	2003	Valoare teren 16.314	Domeniul privat al comunei conform HCL nr. 4/30.01.2012
51	TEREN ARABIL INTRAVILAN	Strada Principală, nr. 103 Suprafață teren= 2250 mp Nr. cadastral 51940 Vecinătăți: N – domeniul public al comunei S – proprietate privată E – Str. Cîmpului V – Consiliul local Giuvărăști	2003	Valoare teren 90.000	Domeniul privat al comunei conform HCL nr. 4/30.01.2012
	PĂȘUNE	Suprafață totală = 657.114 mp Astfel:	2003	Valoare totală 1.049.246	Domeniul privat al comunei conform HCL nr. 4/30.01.2012
52	PĂȘUNE	Suprafață teren= 4.307 mp Nr. cadastral 51285 T7/3, P- Vecinătăți: N – DJ 543 S – DE 98/1 E – DE V – DE 98	2003	Valoare teren 3.790	Domeniul privat al comunei conform HCL nr. 4/30.01.2012
53	PĂȘUNE	Suprafață teren= 4.100 mp Nr. cadastral 51467 T7/3, P207/3 Vecinătăți: N – DE 98/5 S – proprietate privată E – domeniul privat al comunei V – proprietate privată	2003	Valoare teren 3.608	Domeniul privat al comunei conform HCL nr. 4/30.01.2012
54	PĂȘUNE	Suprafață teren= 10.451 mp Nr. cadastral 52976 T7/3, P1 Vecinătăți: N – DE 98/5 S – proprietate privată E – domeniul privat al comunei V – proprietate privată	2003	Valoare teren 9.197	Domeniul privat al comunei conform HCL nr. 4/30.01.2012

ROMÂNIA
JUDEȚUL OLT
PRIMĂRIA COMUNEI GIUVĂRĂȘTI

55	PĂȘUNE	Suprafață teren= 203.539 mp Nr. cadastral 52978 T7/3, P1 Vecinătăți: N – Statul Român S – domeniul privat al comunei, proprietate privată E – de la domeniul privat al comunei la proprietate privată V – proprietate privată	2003	Valoare teren 610.617	Domeniul privat al comunei conform HCL nr. 4/30.01.2012
56	PĂȘUNE	Suprafață teren= 18.623 mp Nr. cadastral 52980 T7/3, P1 Vecinătăți: N - domeniul privat al comunei S – DE 111 E – proprietate privată V – domeniul privat al comunei	2003	Valoare teren 55.869	Domeniul privat al comunei conform HCL nr. 4/30.01.2012
57	PĂȘUNE	Suprafață teren= 11.612 mp Nr. cadastral 52969 T7/3, P1 Vecinătăți: N – DE 98, domeniul privat al comunei S – proprietate privată E – de la proprietate privată la domeniul public al comunei V – de la CF 51262 la CF 51184	2003	Valoare teren 10.219	Domeniul privat al comunei conform HCL nr. 4/30.01.2012
58	PĂȘUNE	Suprafață teren= 187 mp Nr. cadastral 52972 T15/2, P- Vecinătăți: N – proprietate privată S – com Islaz, jud. Teleorman E – Statul Român V – Viridol Ion	2003	Valoare teren 165	Domeniul privat al comunei conform HCL nr. 4/30.01.2012
59	PĂȘUNE	Suprafață teren= 4.779 mp Nr. cadastral 52981 T9, P1 Vecinătăți: N – DE 111/2 S – Statul Român prin ANIF E – Statul Român prin Apele Române V – DE 111/2	2003	Valoare teren 4.206	Domeniul privat al comunei conform HCL nr. 4/30.01.2012

ROMÂNIA
JUDEȚUL OLT
PRIMĂRIA COMUNEI GIUVĂRĂȘTI

60	PĂȘUNE	Suprafață teren= 3.993 mp Nr. cadastral 52983 T7/3, P1 Vecinătăți: N – DJ 543 S – SC HIDROELECTRICA SA E – domeniul privat al comunei V – DE 111/2	2003	Valoare teren 3.514	Domeniul privat al comunei conform HCL nr. 4/30.01.2012
61	PĂȘUNE	Suprafață teren= 10.002 mp Nr. cadastral 52984 T7/3, P1 Vecinătăți: N – DJ 543 S – SC HIDROELECTRICA SA E – SC HIDROELECTRICA SA V – domeniul privat al comunei, SC HIDROELECTRICA SA	2003	Valoare teren 8.802	Domeniul privat al comunei conform HCL nr. 4/30.01.2012
62	PĂȘUNE	Suprafață teren= 17.575 mp Nr. cadastral 52989 T9, P1 Vecinătăți: N – DJ 543 S – SC HIDROELECTRICA SA E – SC HIDROELECTRICA SA V – domeniul privat al comunei, SC HIDROELECTRICA SA	2003	Valoare teren 15.466	Domeniul privat al comunei conform HCL nr. 4/30.01.2012
63	PĂȘUNE	Suprafață teren= 19.537 mp Nr. cadastral 51491 T7/3, P231/1 Vecinătăți: N – DE 98/6 S – proprietate privată E – proprietate privată V – DE 98, domeniul public al comunei (stadion)	2003	Valoare teren 17.193	Domeniul privat al comunei conform HCL nr. 4/30.01.2012
64	PĂȘUNE	Suprafață teren= 4.100 mp Nr. cadastral 51541 T7/3, P280/1 Vecinătăți: N – proprietate privată S – DE 117 E – proprietate privată V – proprietate privată	2003	Valoare teren 3.608	Domeniul privat al comunei conform HCL nr. 4/30.01.2012

ROMÂNIA
JUDEȚUL OLT
PRIMĂRIA COMUNEI GIUVĂRĂȘTI

65	PĂȘUNE	Suprafață teren= 4.891 mp Nr. cadastral 51553 T7/3, P291 Vecinități: N – domeniul privat al comunei S – DE 117 E – DE 362/1 V – proprietate privată	2003	Valoare teren 4.304	Domeniul privat al comunei conform HCL nr. 4/30.01.2012
66	PĂȘUNE	Suprafață teren= 4.313 mp Nr. cadastral 54227 T--, P264 Vecinități: N – Statul Român S – DE 254, domeniul privat al comunei E - Statul Român V – Statul Român	2003	Valoare teren 3.795	Domeniul privat al comunei conform HCL nr. 4/30.01.2012
67	PĂȘUNE	Suprafață teren= 152.478 mp Nr. cadastral 54228 T--, P264 Vecinități: N – DE 254, domeniul privat al comunei S – Statul Român E - Statul Român V – Statul Român	2003	Valoare teren 134.181	Domeniul privat al comunei conform HCL nr. 4/30.01.2012
68	PĂȘUNE	Suprafață teren= 182.627 mp Nr. cadastral 54232 T--, P264 Vecinități: N – Ocolul Silvic Tr. Măgurele S – Statul Român E – proprietate privată V – Statul Român	2003	Valoare teren 160.712	Domeniul privat al comunei conform HCL nr. 4/30.01.2012
69	TEREN EXTRAVILAN NEPRODUCTIV	Suprafață teren= 1.624 mp Nr. cadastral 54229 T---, P1 Vecinități: N – Statul Român, AN Apele Române S – Statul Român, AN Apele Române E – Statul Român, AN Apele Române V – Statul Român, AN Apele Române		Valoare teren 1.429	Domeniul privat al comunei conform HCL nr. 4/30.01.2012
70	TEREN EXTRAVILAN NEPRODUCTIV	Suprafață teren= 146.218 mp Nr. cadastral 54240 T--, P1 Vecinități: N – Statul Român, AN Apele Române S – Statul Român, AN Apele Române		Valoare teren 128.672	Domeniul privat al comunei conform HCL nr. 4/30.01.2012

ROMÂNIA
JUDEȚUL OLT
PRIMĂRIA COMUNEI GIUVĂRĂȘTI

71	DRUM DE EXPLOATARE	E – Statul Român, AN Apele Române V – Statul Român, AN Apele Române Suprafață teren= 3.599 mp Nr. cadastral 54194 T-, P- DE 254 Drum de pământ, prin pădure		Valoare 10.797	Domeniul privat al comunei conform HCL nr. 4/30.01.2012
72	DRUM DE EXPLOATARE	Suprafață teren= 2.638 mp Nr. cadastral 54226 T-, P- Drum de pământ, prin pădure, către canton		Valoare 7.914	Domeniul privat al comunei conform HCL nr. 4/30.01.2012
73	DRUM DE EXPLOATARE	Suprafață teren= 6.046 mp Nr. cadastral 54256 T-, P- DE 369/1 Drum de pământ, perpendicular pe DJ 642		Valoare 18.138	Domeniul privat al comunei conform HCL nr. 4/30.01.2012
74	DRUM DE EXPLOATARE	Suprafață teren= 2.988 mp Nr. cadastral 54338 T-, P- DE 376 Drum de pământ, perpendicular cu DJ 642, către canalul de irigații		Valoare 8.964	Domeniul privat al comunei conform HCL nr. 4/30.01.2012
	TEREN EXTRAVILAN NEPRODUCTIV	Suprafață totală = 180.603 mp Astfel:	2003	Valoare totală 415.667	Domeniul privat al comunei conform HCL nr. 4/30.01.2012
75	TEREN EXTRAVILAN NEPRODUCTIV	Suprafață teren= 40.743 mp Nr. cadastral 54976 T9, P1/1 Vecinătăți: N – Statul Român S – domeniul privat al comunei E – domeniul privat al comunei V – SC HIDROELECTRICA SA	2003	Valoare teren 122.229	Domeniul privat al comunei conform HCL nr. 4/30.01.2012
76	TEREN EXTRAVILAN NEPRODUCTIV	Suprafață teren= 26.391 mp Nr. cadastral 54977 T9, P1/2 Vecinătăți: N – Statul Român S – domeniul privat al comunei E – domeniul privat al comunei V – domeniul privat al comunei	2003	Valoare teren 79.179	Domeniul privat al comunei conform HCL nr. 4/30.01.2012

ROMÂNIA
JUDEȚUL OLT
PRIMĂRIA COMUNEI GIUVĂRĂȘTI

77	TEREN EXTRAVILAN NEPRODUCTIV	Suprafață teren= 17.154 mp Nr. cadastral 54978 T9, P1/3 Vecinătăți: N – Statul Român S – domeniul privat al comunei E – domeniul privat al comunei V – domeniul privat al comunei	2003	Valoare teren 51.462	Domeniul privat al comunei conform HCL nr. 4/30.01.2012
78	TEREN EXTRAVILAN NEPRODUCTIV	Suprafață teren= 22.024 mp Nr. cadastral 52977 T8/2, P1 Vecinătăți: N – domeniul privat al comunei S – proprietate privată E – DE 218 V – Andrei Pantilie	2003	Valoare teren 66.072	Domeniul privat al comunei conform HCL nr. 4/30.01.2012
79	TEREN EXTRAVILAN NEPRODUCTIV	Suprafață teren= 8.306 mp Nr. cadastral 52973 T8/7, P1 Vecinătăți: N – domeniul privat al comunei S – DE 362/2 E – DE 218 V – de la proprietate privată la domeniul privat al comunei		Valoare teren 7.309	Domeniul privat al comunei conform HCL nr. 4/30.01.2012
80	TEREN EXTRAVILAN NEPRODUCTIV	Suprafață teren= 1.916 mp Nr. cadastral 52974 T8/6, P1 Vecinătăți: N – DE 117/1 S – domeniul privat al comunei E – DE 218 V – proprietate privată		Valoare teren 1.686	Domeniul privat al comunei conform HCL nr. 4/30.01.2012
81	TEREN EXTRAVILAN NEPRODUCTIV	Suprafață teren= 9.062 mp Nr. cadastral 52975 T8/5, P1 Vecinătăți: N – DE 117 S – de la proprietate privată la DE 117/1 E – proprietate privată V – proprietate privată		Valoare teren 7.975	Domeniul privat al comunei conform HCL nr. 4/30.01.2012

ROMÂNIA
JUDEȚUL OLT
PRIMĂRIA COMUNEI GIUVĂRĂȘTI

Anexă

82	TEREN EXTRAVILAN NEPRODUCTIV	Suprafață teren= 14.790 mp Nr. cadastral 52979 T7/3, P1 Vecinități: N – DE, domeniul privat al comunei S – DE 111 E – proprietate privată V – DE		Valoare teren 44.370	Domeniul privat al comunei conform HCL nr. 4/30.01.2012
83	TEREN EXTRAVILAN NEPRODUCTIV	Suprafață teren= 12.837 mp Nr. cadastral 52971 T15, P1 Vecinități: N – DE 350 S – DE 362/4 E – DE 362/4 V – domeniul privat al comunei		Valoare teren 11.297	Domeniul privat al comunei conform HCL nr. 4/30.01.2012
84	TEREN EXTRAVILAN NEPRODUCTIV	Suprafață teren= 27.380 mp Nr. cadastral 53175 T15, P2 Vecinități: N – DE 350 S – proprietate privată E – domeniul privat al comunei V – DE 362/1		Valoare teren 24.094	Domeniul privat al comunei conform HCL nr. 4/30.01.2012
1.3.7.1.a	DRUMURI DE EXPLOATARE	Suprafață totală = 473.133 mp Astfel:		Valoare totală 1.413.733	Domeniul privat al comunei conform HCL nr. 4/30.01.2012
85	DE 1	Suprafață teren= 3.202 mp Nr. cadastral 371 T-, P- Drum de pământ		Valoare 9.606	Domeniul privat al comunei conform HCL nr. 4/30.01.2012
86	DE 1/1	Suprafață teren= 7.282 mp Nr. cadastral 775 T-, P- Drum de pământ		Valoare 21.846	Domeniul privat al comunei conform HCL nr. 4/30.01.2012
87	DE 2	Suprafață teren= 1.537 mp Nr. cadastral 773 T-, P- Drum de pământ		Valoare 4.611	Domeniul privat al comunei conform HCL nr. 4/30.01.2012
88	DE 2/1	Suprafață teren= 2.643 mp Nr. cadastral 827 T-, P- Drum de pământ		Valoare 7.929	Domeniul privat al comunei conform HCL nr. 4/30.01.2012

ROMÂNIA
JUDEȚUL OLT
PRIMĂRIA COMUNEI GIUVĂRĂȘTI

Anexă

89	DE 17	Suprafață teren= 3.090 mp Nr. cadastral 52948 T-, P- Drum de pământ		Valoare 9.270	Domeniul privat al comunei conform HCL nr. 4/30.01.2012
90	DE 20/1	Suprafață teren= 1.166 mp Nr. cadastral 50870 T-, P- Drum de pământ		Valoare 3.498	Domeniul privat al comunei conform HCL nr. 4/30.01.2012
91	DE 90	Suprafață teren= 1.295 mp Nr. cadastral 53896 T-, P- Drum de pământ		Valoare 3.885	Domeniul privat al comunei conform HCL nr. 4/30.01.2012
92	DE 90/1	Suprafață teren= 2.822 mp Nr. cadastral 53895 T-, P- Drum de pământ		Valoare 8.466	Domeniul privat al comunei conform HCL nr. 4/30.01.2012
93	DE 90/4	Suprafață teren= 3.998 mp Nr. cadastral 53893 T-, P- Drum de pământ		Valoare 11.994	Domeniul privat al comunei conform HCL nr. 4/30.01.2012
94	DE 90/4	Suprafață teren= 2.309 mp Nr. cadastral 53894 T-, P- Drum de pământ		Valoare 6.927	Domeniul privat al comunei conform HCL nr. 4/30.01.2012
95	DE 90/5	Suprafață teren= 1.651 mp Nr. cadastral 53892 T-, P- Drum de pământ		Valoare 4.953	Domeniul privat al comunei conform HCL nr. 4/30.01.2012
96	DE 98	Suprafață teren= 5.525 mp Nr. cadastral 54992 T-, P DE98, lotul 1 Drum de pământ		Valoare 16.575	Domeniul privat al comunei conform HCL nr. 4/30.01.2012
97	DE 98	Suprafață teren= 934 mp Nr. cadastral 54993 T-, P DE98, lotul 2 Drum de pământ		Valoare 2.802	Domeniul privat al comunei conform HCL nr. 4/30.01.2012
98	DE 98/1	Suprafață teren= 3.649 mp Nr. cadastral 52935 T-, P- Drum de pământ		Valoare 10.947	Domeniul privat al comunei conform HCL nr. 4/30.01.2012

ROMÂNIA
JUDEȚUL OLT
PRIMĂRIA COMUNEI GIUVĂRĂȘTI

99	DE 98/2	Suprafață teren= 2.906 mp Nr. cadastral 52936 T-, P- Drum de pământ		Valoare 8.718	Domeniul privat al comunei conform HCL nr. 4/30.01.2012
100	DE 98/3	Suprafață teren= 1.959 mp Nr. cadastral 52936 T-, P- Drum de pământ		Valoare 5.887	Domeniul privat al comunei conform HCL nr. 4/30.01.2012
101	DE 98/4	Suprafață teren= 1.959 mp Nr. cadastral 52936 T-, P- Drum de pământ		Valoare 8.136	Domeniul privat al comunei conform HCL nr. 4/30.01.2012
102	DE 98/5	Suprafață teren= 3.814 mp Nr. cadastral 52936 T-, P- Drum de pământ		Valoare 11.442	Domeniul privat al comunei conform HCL nr. 4/30.01.2012
103	DE 98/6	Suprafață teren= 3.650 mp Nr. cadastral 52941 T-, P- Drum de pământ		Valoare 10.950	Domeniul privat al comunei conform HCL nr. 4/30.01.2012
104	DE 98/7	Suprafață teren= 3.650mp Nr. cadastral 52941 T-, P- Drum de pământ		Valoare 8.793	Domeniul privat al comunei conform HCL nr. 4/30.01.2012
105	DE 111	Suprafață teren= 4.446 mp Nr. cadastral 52954 T-, P- Drum de pământ		Valoare 13.338	Domeniul privat al comunei conform HCL nr. 4/30.01.2012
106	DE 111/1	Suprafață teren= 7.282 mp Nr. cadastral T-, P- Drum de pământ		Valoare 21.855	Domeniul privat al comunei conform HCL nr. 4/30.01.2012
107	DE 111/2	Suprafață teren= 20.785 mp Nr. cadastral 52951 T-, P- Drum de pământ		Valoare 62.355	Domeniul privat al comunei conform HCL nr. 4/30.01.2012
108	DE 111/2	Suprafață teren= 1.537 mp Nr. cadastral T-, P- Drum de pământ		Valoare 4.611	Domeniul privat al comunei conform HCL nr. 4/30.01.2012

ROMÂNIA
JUDEȚUL OLT
PRIMĂRIA COMUNEI GIUVĂRĂȘTI

109	DE 117	Suprafață teren= 3.721 mp Nr. cadastral 52943 T-, P- Drum de pământ		Valoare 11.163	Domeniul privat al comunei conform HCL nr. 4/30.01.2012
110	DE 117	Suprafață teren= 3.327 mp Nr. cadastral 52955 T-, P- Drum de pământ		Valoare 9.981	Domeniul privat al comunei conform HCL nr. 4/30.01.2012
111	DE 117/1	Suprafață teren= 3.186 mp Nr. cadastral 52944 T-, P- Drum de pământ		Valoare 9.558	Domeniul privat al comunei conform HCL nr. 4/30.01.2012
112	DE 117/1	Suprafață teren= 2.825 mp Nr. cadastral 52956 T-, P- Drum de pământ		Valoare 8.475	Domeniul privat al comunei conform HCL nr. 4/30.01.2012
113	DE 117/2	Suprafață teren= 3.090 mp Nr. cadastral 52957 T-, P- Drum de pământ		Valoare 9.270	Domeniul privat al comunei conform HCL nr. 4/30.01.2012
114	DE 117/3	Suprafață teren= 3.571 mp Nr. cadastral 52958 T-, P- Drum de pământ		Valoare 10.713	Domeniul privat al comunei conform HCL nr. 4/30.01.2012
115	DE 117/4	Suprafață teren= 3.533 mp Nr. cadastral 52959 T-, P- Drum de pământ		Valoare 10.599	Domeniul privat al comunei conform HCL nr. 4/30.01.2012
116	DE 218	Suprafață teren= 5.260 mp Nr. cadastral 52952 T-, P- Drum de pământ		Valoare 15.780	Domeniul privat al comunei conform HCL nr. 4/30.01.2012
117	DE 218/1	Suprafață teren= 4.568 mp Nr. cadastral 52953 T-, P- Drum de pământ		Valoare 13.704	Domeniul privat al comunei conform HCL nr. 4/30.01.2012
118	DE 350	Suprafață teren= 1.955 mp Nr. cadastral 52960 T-, P- Drum de pământ		Valoare 5.865	Domeniul privat al comunei conform HCL nr. 4/30.01.2012
119	DE 362	Suprafață teren= 994 mp Nr. cadastral 52961 T-, P- Drum de pământ		Valoare 2.982	Domeniul privat al comunei conform HCL nr. 4/30.01.2012

ROMÂNIA
JUDEȚUL OLT
PRIMĂRIA COMUNEI GIUVĂRĂȘTI

Anexă

120	DE 362/1	Suprafață teren= 6.084 mp Nr. cadastral 52949 T-, P- Drum de pământ		Valoare 18.252	Domeniul privat al comunei conform HCL nr. 4/30.01.2012
121	DE 362/2	Suprafață teren= 5.747 mp Nr. cadastral 52966 T-, P- Drum de pământ		Valoare 17.241	Domeniul privat al comunei conform HCL nr. 4/30.01.2012
122	DE 362/3	Suprafață teren= 4.130 mp Nr. cadastral 52967 T-, P- Drum de pământ		Valoare 12.390	Domeniul privat al comunei conform HCL nr. 4/30.01.2012
123	DE 362/4	Suprafață teren= 7.509 mp Nr. cadastral 52962 T-, P- Drum de pământ		Valoare 22.527	Domeniul privat al comunei conform HCL nr. 4/30.01.2012
124	DE 362/4	Suprafață teren= 5.094 mp Nr. cadastral 52963 T-, P- Drum de pământ		Valoare 15.282	Domeniul privat al comunei conform HCL nr. 4/30.01.2012
125	DE 362/4	Suprafață teren= 5.463 mp Nr. cadastral 52964 T-, P- Drum de pământ		Valoare 16.389	Domeniul privat al comunei conform HCL nr. 4/30.01.2012
126	DE 369	Suprafață teren= 2.257 mp Nr. cadastral 52947 T-, P- Drum de pământ		Valoare 6.771	Domeniul privat al comunei conform HCL nr. 4/30.01.2012
127	DE 369/1	Suprafață teren= 1.963 mp Nr. cadastral 52945 T-, P- Drum de pământ		Valoare 5.889	Domeniul privat al comunei conform HCL nr. 4/30.01.2012
128	DE 369/1	Suprafață teren= 3.515 mp Nr. cadastral 52946 T-, P- Drum de pământ		Valoare 10.545	Domeniul privat al comunei conform HCL nr. 4/30.01.2012
129	DE 371	Suprafață teren= 1.936 mp Nr. cadastral 2238 T-, P- Drum de pământ		Valoare 5.808	Domeniul privat al comunei conform HCL nr. 4/30.01.2012
130	DE 371/1	Suprafață teren= 1.924 mp Nr. cadastral 2191 T-, P-		Valoare 5.772	Domeniul privat al comunei conform HCL nr. 4/30.01.2012

ROMÂNIA
JUDEȚUL OLT
PRIMĂRIA COMUNEI GIUVĂRĂȘTI

131	DE 371/2	Suprafață teren = 928 mp Nr. cadastral 2208 T-, P- Drum de pământ		Valoare 2.784	Domeniul privat al comunei conform HCL nr. 4/30.01.2012
132	DE 371/3	Suprafață teren = 13.506 mp Nr. cadastral 2180 T-, P- Drum de pământ		Valoare 40.518	Domeniul privat al comunei conform HCL nr. 4/30.01.2012
133	DE 374	Suprafață teren = 8.201 mp Nr. cadastral 1844 T-, P- Drum de pământ		Valoare 24.603	Domeniul privat al comunei conform HCL nr. 4/30.01.2012
134	DE 374/1	Suprafață teren = 4.411 mp Nr. cadastral 1982 T-, P- Drum de pământ		Valoare 13.233	Domeniul privat al comunei conform HCL nr. 4/30.01.2012
135	DE 374/1	Suprafață teren = 1.440 mp Nr. cadastral 2024 T-, P- Drum de pământ		Valoare 4.320	Domeniul privat al comunei conform HCL nr. 4/30.01.2012
136	DE 376	Suprafață teren = 1.705 mp Nr. cadastral 2154 T-, P- Drum de pământ		Valoare 5.115	Domeniul privat al comunei conform HCL nr. 4/30.01.2012
137	DE 376/1	Suprafață teren = 2.259 mp Nr. cadastral 2042 T-, P- Drum de pământ		Valoare 6.777	Domeniul privat al comunei conform HCL nr. 4/30.01.2012
138	DE 386	Suprafață teren = 3.136 mp Nr. cadastral 50762 T-, P- Drum de pământ		Valoare 9.408	Domeniul privat al comunei conform HCL nr. 4/30.01.2012
139	DE 387	Suprafață teren = 6.997 mp Nr. cadastral 1791 T-, P- Drum de pământ		Valoare 20.991	Domeniul privat al comunei conform HCL nr. 4/30.01.2012
140	DE 388/1	Suprafață teren = 5.129 mp Nr. cadastral 2004 T-, P- Drum de pământ		Valoare 15.387	Domeniul privat al comunei conform HCL nr. 4/30.01.2012
141	DE 396	Suprafață teren = 6.707 mp Nr. cadastral 1762 T-, P- Drum de pământ		Valoare 20.121	Domeniul privat al comunei conform HCL nr. 4/30.01.2012

ROMÂNIA
JUDEȚUL OLT
PRIMĂRIA COMUNEI GIUVĂRĂȘTI

Anexă

142	DE 397	Suprafață teren= 58.194 mp Nr. cadastral 571 T-, P- Drum de pământ		Valoare 174.582	Domeniul privat al comunei conform HCL nr. 4/30.01.2012
143	DE 397/2	Suprafață teren= 6.885 mp Nr. cadastral 721 T-, P- Drum de pământ		Valoare 20.655	Domeniul privat al comunei conform HCL nr. 4/30.01.2012
144	DE 402	Suprafață teren= 6.900 mp Nr. cadastral 575 T-, P- Drum de pământ		Valoare 20.700	Domeniul privat al comunei conform HCL nr. 4/30.01.2012
145	DE 402/1	Suprafață teren= 920 mp Nr. cadastral 610 T-, P- Drum de pământ		Valoare 2.760	Domeniul privat al comunei conform HCL nr. 4/30.01.2012
146	DE 402/1	Suprafață teren= 5.331. mp Nr. cadastral 523 T-, P-; Drum de pământ		Valoare 15.993	Domeniul privat al comunei conform HCL nr. 4/30.01.2012
147	DE 402/2	Suprafață teren= 4.341 mp Nr. cadastral 451 T-, P- Drum de pământ		Valoare 13.023	Domeniul privat al comunei conform HCL nr. 4/30.01.2012
148	DE 404	Suprafață teren= 3.866 mp Nr. cadastral 479 T-, P- Drum de pământ		Valoare 11.598	Domeniul privat al comunei conform HCL nr. 4/30.01.2012
149	DE 404/1	Suprafață teren= 4.086 mp Nr. cadastral 1021 T-, P- Drum de pământ		Valoare 12.258	Domeniul privat al comunei conform HCL nr. 4/30.01.2012
150	DE 405	Suprafață teren= 3.079 mp Nr. cadastral 2327 T-, P- Drum de pământ		Valoare 9.327	Domeniul privat al comunei conform HCL nr. 4/30.01.2012
151	DE 406	Suprafață teren= 7.790 mp Nr. cadastral 2285 T-, P- Drum de pământ		Valoare 23.370	Domeniul privat al comunei conform HCL nr. 4/30.01.2012
152	DE 406/1	Suprafață teren= 3.233 mp Nr. cadastral 1714 T-, P- Drum de pământ		Valoare 9.699	Domeniul privat al comunei conform HCL nr. 4/30.01.2012

ROMÂNIA
JUDEȚUL OLT
PRIMĂRIA COMUNEI GIUVĂRĂȘTI

153	DE 406/2	Suprafață teren= 3.338 mp Nr. cadastral 1660 T-, P- Drum de pământ		Valoare 10.014	Domeniul privat al comunei conform HCL nr. 4/30.01.2012
154	DE 410	Suprafață teren= 9.038 mp Nr. cadastral 2331 T-, P- Drum de pământ		Valoare 27.114	Domeniul privat al comunei conform HCL nr. 4/30.01.2012
155	DE 410/1	Suprafață teren= 3.658 mp Nr. cadastral 1623 T-, P- Drum de pământ		Valoare 10.974	Domeniul privat al comunei conform HCL nr. 4/30.01.2012
156	DE 411	Suprafață teren= 7.697 mp Nr. cadastral 1584 T-, P- Drum de pământ		Valoare 23.091	Domeniul privat al comunei conform HCL nr. 4/30.01.2012
157	DE 413	Suprafață teren= 3.426 mp Nr. cadastral 1409 T-, P- Drum de pământ		Valoare 10.278	Domeniul privat al comunei conform HCL nr. 4/30.01.2012
158	DE 414	Suprafață teren= 5.938 mp Nr. cadastral 1407 T-, P- Drum de pământ		Valoare 17.814	Domeniul privat al comunei conform HCL nr. 4/30.01.2012
159	DE 414/1	Suprafață teren= 3.535 mp Nr. cadastral 1543 T-, P- Drum de pământ		Valoare 10.605	Domeniul privat al comunei conform HCL nr. 4/30.01.2012
160	DE 414/2	Suprafață teren= 3.452 mp Nr. cadastral 1457 T-, P- Drum de pământ		Valoare 10.356	Domeniul privat al comunei conform HCL nr. 4/30.01.2012
161	DE 414/3	Suprafață teren= 5.662 mp Nr. cadastral 1495 T-, P- Drum de pământ		Valoare 16.986	Domeniul privat al comunei conform HCL nr. 4/30.01.2012
162	DE 418	Suprafață teren= 7.410 mp Nr. cadastral 907 T-, P- Drum de pământ		Valoare 22.230	Domeniul privat al comunei conform HCL nr. 4/30.01.2012
163	DE 418	Suprafață teren= 3.881 mp Nr. cadastral 960 T-, P- Drum de pământ		Valoare 11.643	Domeniul privat al comunei conform HCL nr. 4/30.01.2012

ROMÂNIA
JUDEȚUL OLT
PRIMĂRIA COMUNEI GIUVĂRĂȘTI

Anexă

164	DE 418/1	Suprafață teren= 3.851 mp Nr. cadastral 909 T-, P- Drum de pământ		Valoare 11.553	Domeniul privat al comunei conform HCL nr. 4/30.01.2012
165	DE 418/3	Suprafață teren= 2.492 mp Nr. cadastral 1305 T-, P- Drum de pământ		Valoare 7.476	Domeniul privat al comunei conform HCL nr. 4/30.01.2012
166	DE 418/3	Suprafață teren= 3.195 mp Nr. cadastral 1108 T-, P- Drum de pământ		Valoare 9.585	Domeniul privat al comunei conform HCL nr. 4/30.01.2012
167	DE 418/4	Suprafață teren= 3.998 mp Nr. cadastral 1191 T-, P- Drum de pământ		Valoare 11.994	Domeniul privat al comunei conform HCL nr. 4/30.01.2012
168	DE 418/5	Suprafață teren= 19.584 mp Nr. cadastral 476 T-, P- Drum de pământ		Valoare 58.752	Domeniul privat al comunei conform HCL nr. 4/30.01.2012
169	DE 421	Suprafață teren= 4.083 mp Nr. cadastral 332 T-, P- Drum de pământ		Valoare 12.249	Domeniul privat al comunei conform HCL nr. 4/30.01.2012
170	DE 421/1	Suprafață teren= 3.083 mp Nr. cadastral 179 T-, P- Drum de pământ		Valoare 9.249	Domeniul privat al comunei conform HCL nr. 4/30.01.2012
171	DE 421/2	Suprafață teren= 2.627 mp Nr. cadastral 127 T-, P- Drum de pământ		Valoare 7.881	Domeniul privat al comunei conform HCL nr. 4/30.01.2012
172	DE 421/3	Suprafață teren= 7.514 mp Nr. cadastral 25 T-, P- Drum de pământ		Valoare 22.542	Domeniul privat al comunei conform HCL nr. 4/30.01.2012
173	DE 421/4	Suprafață teren= 16.107 mp Nr. cadastral 2 T-, P- Drum de pământ		Valoare 48.321	Domeniul privat al comunei conform HCL nr. 4/30.01.2012
174	DE 421/5	Suprafață teren= 3.550 mp Nr. cadastral 275 T-, P- Drum de pământ		Valoare 10.650	Domeniul privat al comunei conform HCL nr. 4/30.01.2012

ROMÂNIA
JUDEȚUL OLT
PRIMĂRIA COMUNEI GIUVĂRĂȘTI

175	DE 981/3	Suprafață teren= 1.195 mp Nr. cadastral 52937 T-, P- Drum de pământ		Valoare 3.585	Domeniul privat al comunei conform HCL nr. 4/30.01.2012
176	DRUM DE EXPLOATARE	Suprafață teren= 2.687 mp Nr. cadastral 50752 T20/2, P- Drum de beton		Valoare 8.061	Domeniul privat al comunei conform HCL nr. 4/30.01.2012
177	DRUM DE EXPLOATARE	Suprafață teren= 1.259 mp Nr. cadastral 52950 T-, P- Drum de pământ		Valoare 3.777	Domeniul privat al comunei conform HCL nr. 4/30.01.2012
178	DRUM DE EXPLOATARE	Suprafață teren= 774 mp Nr. cadastral 50763 T20/2, P- Drum de pământ		Valoare 2.322	Domeniul privat al comunei conform HCL nr. 4/30.01.2012
179	DRUM DE EXPLOATARE	Suprafață teren= 354 mp Nr. cadastral 52965 T-, P- Drum de pământ		Valoare 1.062	Domeniul privat al comunei conform HCL nr. 4/30.01.2012
180	DRUM DE EXPLOATARE	Suprafață teren= 3.999 mp Nr. cadastral 52968 T-, P- Drum de pământ, paralel cu DJ 642		Valoare 11.997	Domeniul privat al comunei conform HCL nr. 4/30.01.2012

**Președintele,
Primar Pană**

**Secretar comisie
Secretar general,**

Membrii:

na

Prodana Alina Gabriel

Iordana Roxana-Ang



Nr. 2603/26.06.2026

PROCES-VERBAL
încheiat de comisia specială de inventariere a bunurilor care alcătuiesc domeniul privat al comunei Giuvărăști, județul Olt, constituită prin Dispoziția nr. 36/2023

Prezentul raport s-a întocmit în conformitate cu prevederile art.357, alin.(1), alin. (2) și alin.(4) din OUG nr. 57/2019 privind Codul administrativ, raportat la H.C.L. nr. 15/12.08.2016 prin care a fost însușit inventarul bunurilor care alcătuiesc domeniul privat al comunei Giuvărăști, modificată și completată prin HCL nr.36/23.08.2021, HCL nr.45/22.10.2021, HCL nr.27/15.04.2022, HCL nr.19/29.03.2023, HCL nr.34/17.05.2023, HCL nr.59/02.09.2025 și HCL nr. 76/03.12.2025

Având în vedere:

- Raportul de evaluare nr.67/27.11.2024 întocmit de SC Wagner Construct Invest SRL și înregistrat la Primăria Giuvărăști sub nr. 5778/28.11.2024;
- HCL nr.76/03.12.2025 și Actul de dezlipire nr.1041/26.06.2026 încheiat de BNP Radu Marian prin care a fost aprobată dezlipirea terenului situat în Comuna Giuvărăști, identificat prin Carte Funciară nr.52934, DE 98,

Comisia propune actualizarea inventarului domeniului privat al comunei astfel:

După poziția nr.96 din inventarul atestat prin HCL nr.76/03.12.2025, cu denumirea „DRUMURI DE EXPLOATARE”, poziția nr.96 în noul inventar, se adaugă un număr de o poziție astfel:

Nr. crt.	Codul de clasificare ¹	Denumirea bunului ²	Elementele de identificare ³	Anul dobândirii și/sau al dării în folosință	Valoarea de inventar ⁴ (lei)	Situația juridică actuală ⁵
96		DE 98	Suprafață teren= 5.525 mp Nr. cadastral 54992 T-, P DE98, lotul 1 Drum de pământ		Valoare 16.575	Domeniul privat al comunei conform HCL nr. 4/30.01.2012
97		DE 98	Suprafață teren= 934 mp Nr. cadastral 54993 T-, P DE 98, lotul 2 Drum de pământ		Valoare 2.802	Domeniul privat al comunei conform HCL nr. 4/30.01.2012




ROMÂNIA
JUDEȚUL OLT
PRIMĂRIA COMUNEI GIUVĂRĂȘTI



Menționăm faptul că suprafața totală a celor 2 parcele din tabelul de mai sus este aceeași cu suprafața terenului inventariat la poziția nr.96 din inventariul atestat prin HCL nr.76/03.12.2026, și anume 6.459 mp.

Având în vedere cele prevăzute mai sus comisia propune inventarierea bunurilor care alcătuiesc domeniul privat al comunei cu elementele de identificare, valoarea și regimul juridic stabilite în anexa parte integrantă la prezentul raport.

Comisia specială:



Secretar comisie
Secretar general,
Giulea Marius-George



Membrii: Voinea Alina Adia

Prodana Alina Ga

Iordana Roxana- /

